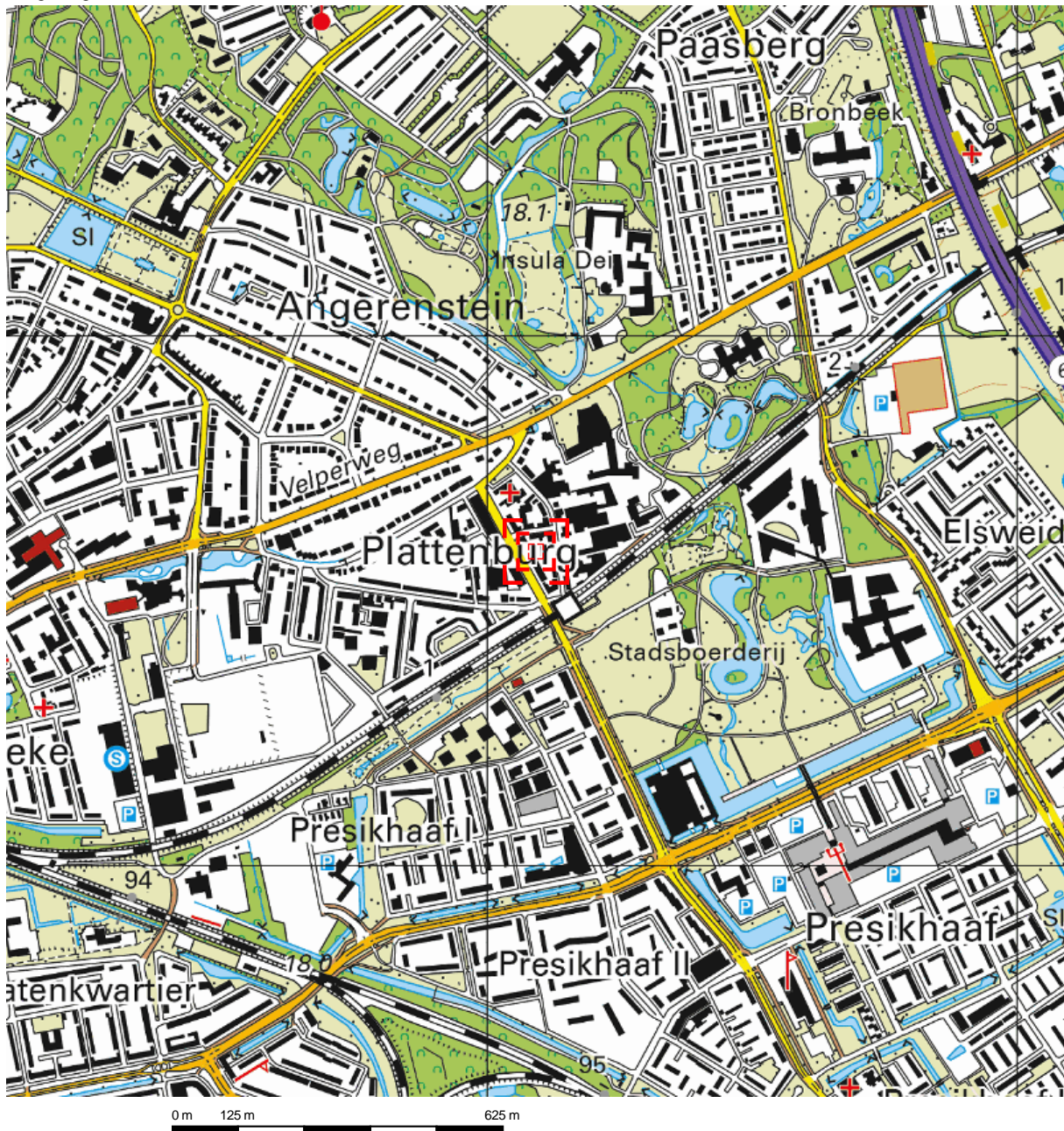





<p>Deze kaart is noordgericht</p> <p>12345 Perceelnummer</p> <p>25 Huisnummer</p> <p>— Vastgestelde kadastrale grens</p> <p>- - - Voorlopige kadastrale grens</p> <p>— Administratieve kadastrale grens</p> <p>— Bebouwing</p> <p>— Overige topografie</p> <p>Geleverd op 10 april 2019</p>	<p>Schaal 1:500</p> <p>Kadastrale gemeente Arnhem</p> <p>Sectie Q</p> <p>Perceel 7810</p>	
<p>Aan dit uittreksel kunnen geen betrouwbare maten worden ontleend. De Dienst voor het kadaster en de openbare registers behoudt zich de intellectuele eigendomsrechten voor, waaronder het auteursrecht en het databankenrecht.</p>		

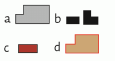
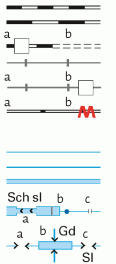



Deze kaart is noordgericht.

Schaal 1: 12500

 Hier bevindt zich Kadastraal object Arnhem Q 7810
Wichard van Pontlaan 62, 6824GM Arnhem
CC-BY Kadaster.



	<p>BEBOUWING a bebouwd gebied b gebouwen c hoogbouw d kas</p>		<p>WEGEN a autosnelweg b hoofdweg met gescheiden rijbanen c hoofdweg d regionale weg met gescheiden rijbanen e regionale weg f lokale weg met gescheiden rijbanen g lokale weg h weg met losse of slechte verharding i onverharde weg j straat/overige weg k voetgangersgebied l fietspad m pad, voetpad n weg in aanleg</p> <p>VIADUCT a viaduct</p> <p>AQUADUCT a aquaduct</p> <p>TUNNEL a vaste brug b beweegbare brug c brug op pijlers</p>	<p>SPORWEGEN a spoorweg: enkelspoor b spoorweg: meersporig c station d spoorweg in tunnel e tramweg</p> <p>SNELTRAM a sneltram b sneltramhalte</p> <p>METRO a metro bovengronds b metrostation</p> <p>HYDROGRAFIE a waterloop: smaller dan 3 m b waterloop: 3-6 m breed c waterloop: breder dan 6 m d schutsluis e stuwen f koedam g duiker h grondduiker i afsluitbare duiker</p> <p>BODEMGEBRUIK a grasland met sloten b akkerland met greppels c boomgaard d fruitkwekerij e boomkwekerij f grasland met populierenopstand g loofbos h naaldbos i gemengd bos j griend k heide l zand m drasland, moeras n rietland o dodenakker, begraafplaats p overig bodemgebruik</p>		<p>OVERIGE SYMBOLEN a religieus gebouw b toren, hoge koepel c religieus gebouw met toren d markant object e watertoren f vuurtoren g gemeentehuis h postkantoor i politiebureau j wegwijzer k kapel l kruis m vlampijp n telescoop o windmolen p waterradmolen q windmotor r windturbine s oliepompinstallatie t seinmast u zendmast v hunebed w monument x gemeal y kampeertrein z sportcomplex aa ziekenhuis ab PI ac Gp ad c . ae schietbaan af afrastering ag hoogspanningsleiding met mast ah muur ai geluidswering</p>
---	--	---	---	---	--	---