


<p>12345 25</p> <p>— Vastgestelde kadastrale grens — Voorlopige kadastrale grens — Administratieve kadastrale grens — Bebouwing — Overige topografie</p> <p>Voor een eensluitend uittreksel, Y, 20 februari 2019 De bewaarder van het kadaster en de openbare registers</p>	<p>Deze kaart is noordgericht Perceelnummer Huisnummer</p> <p>Schaal 1:500</p> <p>Kadastrale gemeente    Angeren Sectie                            E Perceel                         98</p> <p>Aan dit uittreksel kunnen geen betrouwbare maten worden ontleend. De Dienst voor het kadaster en de openbare registers behoudt zich de intellectuele eigendomsrechten voor, waaronder het auteursrecht en het databankenrecht.</p>	
---	---	--


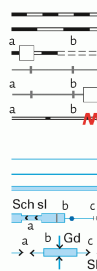



Deze kaart is noordgericht.

Schaal 1: 12500

 Hier bevindt zich Kadastraal object Angeren E 98  
Grindgat 13, 6687LM Angeren  
CC-BY Kadaster.



	<p><b>BEBOUWING</b> a bebouwd gebied b gebouwen c hoogbouw d kas</p>		<p><b>WEGEN</b> a autosnelweg b hoofdweg met gescheiden rijbanen c hoofdweg d regionale weg met gescheiden rijbanen e regionale weg f lokale weg met gescheiden rijbanen g lokale weg h weg met losse of slechte verharding i onverharde weg j straat/overige weg k voetgangersgebied l fietspad m pad, voetpad n weg in aanleg</p> <p><b>VIADUCT</b> a viaduct</p> <p><b>AQUADUCT</b> a aquaduct</p> <p><b>TUNNEL</b> a vaste brug b beweegbare brug c brug op pijlers</p>	<p><b>SPORWEGEN</b> a spoorweg: enkelspoor b spoorweg: meersporig c station d spoorweg in tunnel e tramweg f a sneltram b sneltramhalte g metro bovengronds h metrostation</p> <p><b>HYDROGRAFIE</b> a waterloop: smaller dan 3 m b waterloop: 3-6 m breed c waterloop: breder dan 6 m d a schutsluis b stuwen c koedam d a duiker b grondduiker c afsluitbare duiker</p> <p><b>BODEMGEBUIK</b> a grasland met sloten b akkerland met greppels c boomgaard d fruitkwekerij e boomkwekerij f grasland met populierenopstand g loofbos h naaldbos i gemengd bos j griend k heide l zand m drasland, moeras n rietland o dodenakker, begraafplaats p overig bodemgebruik</p>		<p><b>OVERIGE SYMBOLEN</b> a religieus gebouw b toren, hoge koepel c religieus gebouw met toren d markant object e watertoren f vuurtoren g gemeentehuis h postkantoor i politiebureau j wegwijzer k kapel l kruis m vlampijp n telescoop o windmolen p waterradmolen q windmotor r windturbine s oliepompinstallatie t seinmast u zendmast v hunebed w monument x gemaal y kampeertrein z sportcomplex aa ziekenhuis ab PI ac b Gp c . d schietbaan e afrastering f hoogspanningsleiding met mast g muur h geluidswering</p>
---	--	---	---	---	--	---