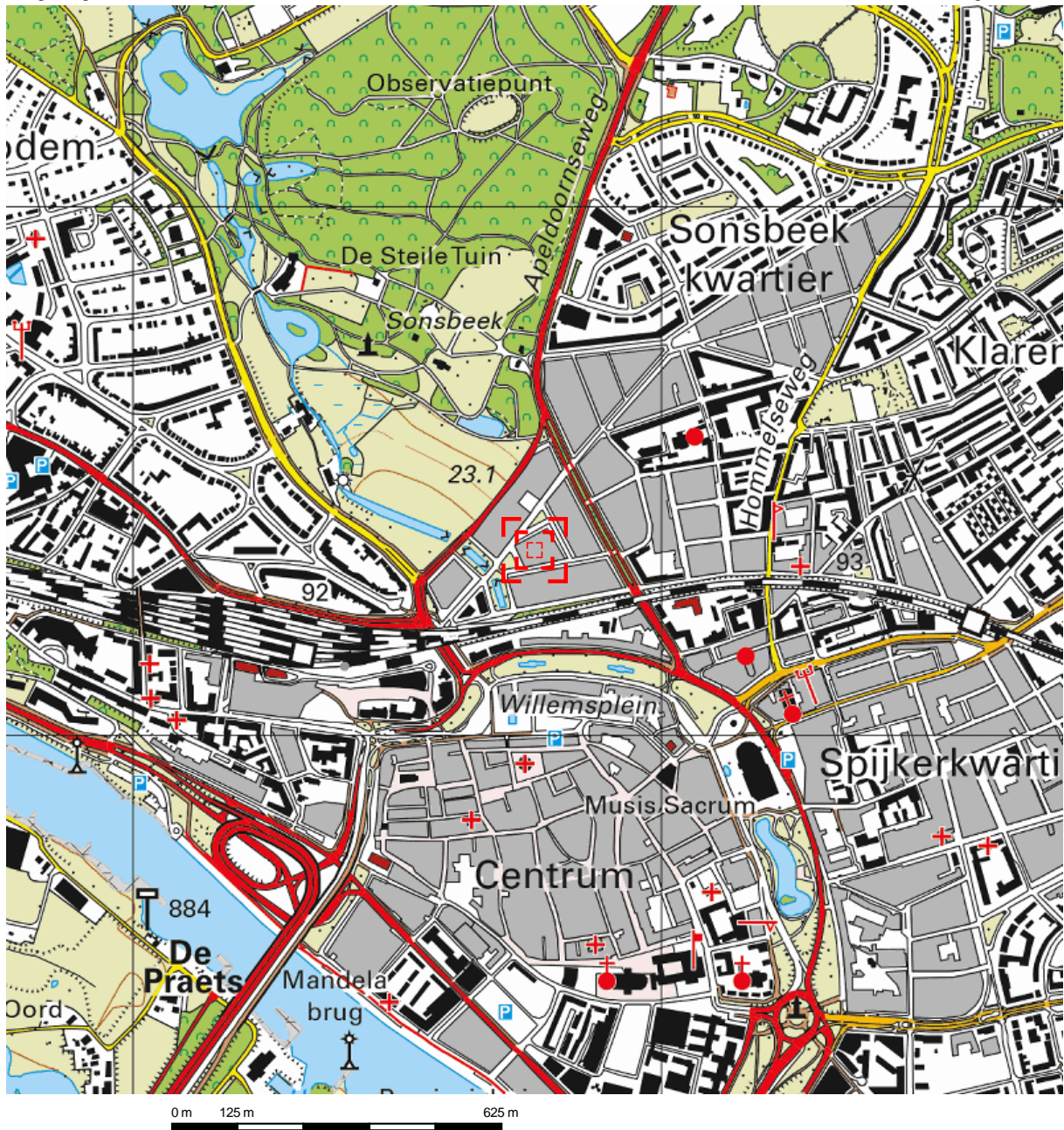


0 m 5 m 25 m


<p>12345 Deze kaart is noordgericht</p> <p>25 Perceelnummer</p> <p>Huisnummer</p> <p>Vast gestelde kadastrale grens</p> <p>Voorlopige kadastrale grens</p> <p>Administratieve kadastrale grens</p> <p>Bebouwing</p> <p>Overige topografie</p> <p>Voor een eensluidend uittreksel, geleverd op 3 september 2019</p> <p>De bewaarder van het kadaster en de openbare registers</p>	<p>Schaal 1:500</p> <p>Kadastrale gemeente Arnhem</p> <p>Secctie N</p> <p>Perceel 3602</p>	
--	--	--

Aan dit uittreksel kunnen geen betrouwbare maten worden ontleend. De Dienst voor het kadaster en de openbare registers behoudt zich de intellectuele eigendomsrechten voor, waaronder het auteursrecht en het databankenrecht.

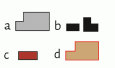
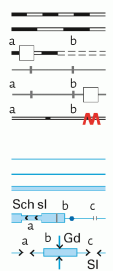
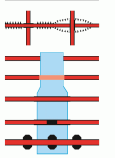



Deze kaart is noordgericht.

Schaal 1: 12500

 Hier bevindt zich Kadastraal object Arnhem N 3602
P KRUGERSTR 25, 6814AR ARNHEM
CC-BY Kadaster.



	BEBOUWING a bebouwd gebied b gebouwen c hoogbouw d kas		WEGEN a autosnelweg b hoofdweg met gescheiden rijbanen c hoofdweg d regionale weg met gescheiden rijbanen e regionale weg f lokale weg met gescheiden rijbanen g lokale weg h weg met losse of slechte verharding i onverharde weg j straat/overige weg k voetgangersgebied l fietspad m pad, voetpad n weg in aanleg o viaduct p aquaduct q vaste brug r beweegbare brug s brug op pijlers		SPOORWEGEN a spoorweg: enkelspoor b spoorweg: meersporig c station d spoorweg in tunnel e tramweg f sneltram g sneltramhalte h metro bovengronds i metrostation HYDROGRAFIE a waterloop: smaller dan 3 m b waterloop: 3-6 m breed c waterloop: breder dan 6 m d schutsluis e stuwen f koedam g duiker h grondduiker i afsluitbare duiker BODEMGEBRUIK a grasland met sloten b akkerland met greppels c boomgaard d fruitkwekerij e boomkwekerij f grasland met populierenopstand g loofbos h naaldbos i gemengd bos j griend k heide l zand m drasland, moeras n rietland o dodenakker, begraafplaats p overig bodemgebruik		OVERIGE SYMBOLEN a religieus gebouw b toren, hoge koepel c religieus gebouw met toren d markant object e watertoren f vuurtoren g gemeentehuis h postkantoor i politiebureau j wegwijzer k kapel l kruis m vlampijp n telescoop o windmolen p waterradmolen q windmotor r windturbine s oliepompinstallatie t seinmast u zendmast v hunebed w monument x gemeal y kampeertrein z sportcomplex aa ziekenhuis ab PI ac Gp ad c ae schietbaan af afrastering ag hoogspanningsleiding met mast ah muur ai geluidswering
---	---	---	---	---	--	--	---