


0 m 5 m 25 m

<p>12345 Deze kaart is noordgericht</p> <p>25 Perceelnummer</p> <p>Huisnummer</p> <p>— Vastgestelde kadastrale grens</p> <p>— Voorlopige kadastrale grens</p> <p>— Administratieve kadastrale grens</p> <p>— Bebouwing</p> <p>— Overige topografie</p> <p>Voor een eensluidend uittreksel, geleverd op 27 november 2019</p> <p>De bewaarder van het kadaster en de openbare registers</p>	<p>Schaal 1:500</p> <p>Kadastrale gemeente Huissen</p> <p>Sectie G</p> <p>Perceel 2228</p> <p>Aan dit uittreksel kunnen geen betrouwbare maten worden ontleend.</p> <p>De Dienst voor het kadaster en de openbare registers behoudt zich de intellectuele eigendomsrechten voor, waaronder het auteursrecht en het databankenrecht.</p>	
---	---	--

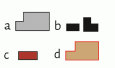
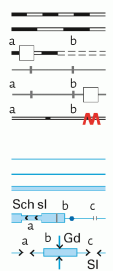


Deze kaart is noordgericht.

Schaal 1: 12500

 Hier bevindt zich Kadastraal object Huissen G 2228
Batua 67, 6852RG Huissen
CC-BY Kadaster.



	<p>BEBOUWING a bebouwd gebied b gebouwen c hoogbouw d kas</p>		<p>WEGEN a autosnelweg b hoofdweg met gescheiden rijbanen c hoofdweg d regionale weg met gescheiden rijbanen e regionale weg f lokale weg met gescheiden rijbanen g lokale weg h weg met losse of slechte verharding i onverharde weg j straat/overige weg k voetgangersgebied l fietspad m pad, voetpad n weg in aanleg</p> <p>VIADUCT a viaduct b aquaduct c vaste brug d beweegbare brug e brug op pijlers</p>	<p>WATER a waterloop: smaller dan 3 m b waterloop: 3-6 m breed c waterloop: breder dan 6 m d a schutsluis b stuwen e a koedam b grondduiker c afsluitbare duiker</p>	<p>SPORWEGEN a spoorweg: enkelspoor b spoorweg: meersporig c a station b spoorweg in tunnel d tramweg e a sneltram b sneltramhalte f a metro bovengronds g metrostation</p>	<p>BODEMGEBUIK a grasland met sloten b akkerland met greppels c boomgaard d fruitkwekerij e boomkwekerij f grasland met populierenopstand g loofbos h naaldbos i gemengd bos j griend k heide l zand m drasland, moeras n rietland o dodenakker, begraafplaats p overig bodemgebruik</p>	<p>OVERIGE SYMBOLEN a religieus gebouw b toren, hoge koepel c religieus gebouw met toren d markant object e watertoren f vuurtoren g gemeentehuis h postkantoor i politiebureau j wegwijzer k kapel l kruis m vlampijp n telescoop o windmolen p waterradmolen q windmotor r windturbine s oliepompinstallatie t seinmast u zendmast v hunebed w monument x gemaal y kampeertrein z sportcomplex aa ziekenhuis ab a paal b grenspunt c boom ac schietbaan ad afrastering ae hoogspanningsleiding met mast af muur ag geluidswering</p>
---	--	---	---	---	--	---	---